





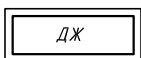
Красные линии



граница земельного участка, установленная в соответствии с земельным законодательством

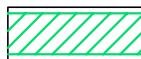


граница вновь измененного земельного участка по ул.Ленина,17

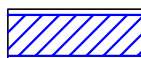


Существующие здания

Зоны с особыми условиями использования территории :



Охранная зона водопровода



Охранная зона кабеля связи



Охранная зона объектов электросетевого хозяйства



Охранная зона тепловых сетей




Охранная зона хозяйственно-бытовой канализации




Санитарно-защитная зона

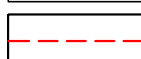
Объекты инженерной инфраструктуры:




Водопровод




Воздушная линия электропередач



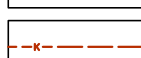
Подземный кабель электропередач



Кабель связи



Теплотрасса



Хозяйственно-бытовая канализация

ПРИМЕЧАНИЕ:

1. Границы особо охраняемых природных территорий в границах проектирования отсутствуют;
2. Границы территорий объектов культурного наследия в границах проектирования отсутствуют;
3. Границы лесничеств, участковых лесничеств, лесных кварталов, лесотаксационных выделов или частей лесотаксационных выделов в границах проектирования отсутствуют.

1. Схема обоснования проекта межевания территории разработана на топографическом плане М 1:500 на основе геодезической съемки, выполненной ООО «Кадастровый Центр» в 2020 г.
2. Система координат МСК-42 зона 1.
3. Система высот - Балтийская 1977 г.

0003-2020-ПМ-3					
Внесение изменений в проект межевания территории микрорайона № 60 Ленинск-Кузнецкого городского округа в части формирования земельного участка под домом № 17 по ул.Ленина					
Изм.	Кол.уч.	Лист	№ док.	Подпись	Дата
Разработал		Полозова Е.Ю.			
Проверил		Дубровская Л.А.			
Н.Контр.		Полозова Е.Ю.			
Генеральный директор		Дубровская Л.А.			
Схема обоснования проекта межевания территории				Стадия	Лист
М 1:500				П	1
Схема обоснования проекта межевания территории				Листов	1
Общество с ограниченной ответственностью "Кадастровый Центр"					